

ИЗВЕСТИЯ

НА

БЪЛГАРСКОТО ГЕОГРАФСКО ДРУЖЕСТВО

КН. II — 1934

MITTEILUNGEN DER BULGARISCHEN GEO-
GRAPHISCHEN GESELLSCHAFT — ВД. II, 1934


BULLETIN DE LA SOCIÉTÉ BULGARE DE
GÉOGRAPHIE — TOME II, 1934

СОФИЯ — SOFIA


ПРИДВОРНА ПЕЧАТНИЦА — IMPRIMERIE DE LA COUR
1935

ИЗВЕСТИЯ
НА
БЪЛГАРСКОТО ГЕОГРАФСКО
ДРУЖЕСТВО


КН. II — 1934



MITTEILUNGEN DER BULGARISCHEN GEO-
GRAPHISCHEN GESELLSCHAFT — BD. II, 1934



BULLETIN DE LA SOCIÉTÉ BULGARE DE
GÉOGRAPHIE — TOME II, 1934



СОФИЯ — SOFIA
ПРИДВОРНА ПЕЧАТНИЦА — IMPRIMERIE DE LA COUR
1934

ПОСВЕЩАВА СЕ
НА ПАМЕТЬТА НА
ПРОФ. Ж. РАДЕВЪ

† Професоръ Жеко Радевъ
(Жизнотъ и научн. дѣло)

Отъ Ин. Батаклиевъ

Живота на велики български учени се трудно помисля, когато българската умена се маже съзидаватъ. Това с така малко време да живяватъ с способности за висока наука, а вместо това, при които се създаватъ, са сравнително тѣжки изпитанията. А загубата на работници специално въ областта на велика географска наука е изключително по-голяма. Иначе, когато тѣ са малко на брой. Географската наука като учебна предметъ се помни късно въ нашите университети, а още по-късно — като самостоятелна дисциплина. И днес въ съвременна географските работници въ университетъ тѣ брѣже почина да измалкватъ. Ибра по-вероятно това

Ученъ и работникъ на географската наука е проф. Ж. Радевъ, който живява 1902 г.

Всички видове учебни цвѣтни и репетиционни карти за първоначалнитѣ, прогимназиитѣ и срѣднитѣ училища, между които :

ФИЗ. КАРТА НА БЪЛГАРИЯ, съ новитѣ имена — 15 лв.

Полит. карта на Балк. полуостровъ, съ новитѣ имена — 15 лв.

ФИЗИЧ. КАРТА НА ЕВРОПА, едва що излѣзла — 25 лв.

РЕПЕТИЦИОННА КАРТА НА БЪЛГАРИЯ

съ областнитѣ граници, за чертане отъ ученицитѣ отъ IV отдѣл., III и VIII класове — 5 лв.

МЕТОДИЧЕСКИ УПЪТВАНЯ ПО КАРТОЧЕРТАНИЕ,

необходимо помагало за преподавателитѣ по отечествознание и география — предплатени — 10 лв.

ИЛЮСТРОВАНИ БИБЛИОТЕКИ

„ГЕОГРАФСКО ЧЕТИВО“ и **„НАШАТА ТАТКОВИНА“**

Поръчки предплатени — 30% отбивъ. Искайте подробенъ ценоразписъ.

Доставка : Картоиздателство „РИЛА“ на Т. А. Благоевъ и С-ие „Оборище“ 76 София.

ЮСТУСЪ ПЕРТЕСЪ — ГОТА

КАРТОГРАФСКО ЗАВЕДЕНИЕ

Основано 1785 год.

ГЕОГРАФСКИ СТЕННИ КАРТИ отъ проф. д-ръ Хаакъ.

ФИЗИЧЕСКИ СТЕННИ КАРТИ отъ проф. д-ръ Хаакъ
(Климатични, Геологични, Стопански и др.).

МЕТОДИЧЕСКИ СТЕННИ КАРТИ отъ Сидовъ — Хабенихтъ.

ИКОНОМИЧЕСКО И КОЛОНИАЛНО ДВИЖЕНИЕ отъ проф. Лангхансъ.

ИСТОРИЧЕСКИ СТЕННИ КАРТИ отъ Хаакъ — Херцбергъ.

ИСТОРИЧЕСКИ СТЕННИ КАРТИ отъ Шпрунеръ — Бретшнайдеръ.

ГЕОГРАФСКИ ТИПОВИ КАРТИНИ отъ д-ръ Гайстбекъ-Енгледеръ.

АТЛАСИ отъ Бергхаусъ, Вагнеръ, Шпрунеръ, Щилеръ и др.

ГЛОБУСИ отъ проф. д-ръ Хаакъ.

Изданията на фирмата Пертесъ сж последната дума на наука и техника. Каталози, при поискване, изпраща представителството за България.

Книжарница Чолаковъ — София

Бул. Дондуковъ 42.

КНИГОИЗДАТЕЛСТВО „КАЗАНЛЪШКА ДОЛИНА“
БУЛЕВАРДЪ „ЦАРИЦА ИОАННА“ № 10, СОФИЯ

Нови ръководства

Методика на обучението по география отъ Д. Костовъ, цена 40 лв.

Нагледна география за прогимназиитъ отъ Сл. Генчевъ, цена 25 лв.

Ръководство Родно мѣсто по родинознание за III отдѣление отъ Хр.

Спасовски, Т. Близнаковъ и Г. Червенковъ, цена 40 лв.

КНИЖАРНИЦА ЦВѢТКО Н. ЧОЛАКОВЪ — СОФИЯ

БУЛ. ДОНДУКОВЪ 42

доставя всички университетски издания, както и отдѣлни отпечатъци отъ тѣхъ, между които и следнитѣ географски трудове:

А. Иширковъ — Характерни черти на градоветѣ въ Царство България (1—26 стр.) — 8 лв.

Ж. Радевъ — Карстови форми въ Западна Стара-планина (1—149 стр.) наедно съ другитѣ студии печатани въ тоя годишникъ — 50 лв.

Ж. Радевъ — Задачи и методъ на геоморфологията (стр. 1—18) — 10 лв.

Ж. Радевъ — Източна Стара-планина и долината на р. Камчия (стр. 1—123) — 95 лв.

Йорд. Д. Ковачевъ — Астрономическа география (стр. 1—275) — 100 лв.

К. Дрончиловъ — Бурелъ. Антропогеографски изучавания (стр. 1—250) — 190 лв.

К. Дрончиловъ — Политическата граница (стр. 1—24) — 10 лв.

Ив. Батаклиевъ — Градъ Банско. Антропогеографски изучавания (стр. 1—56) — 35 лв.

Ив. Батаклиевъ — Чепино. Специално-географски проучвания (стр. 1—119) — 100 лв.

Ив. Батаклиевъ — Положение и разпредѣление на селищата въ зависимостъ отъ земноповърхнитѣ форми и съ огледъ къмъ селищата въ България (стр. 1—20) — 15 лв.

Ив. Батаклиевъ — Ландшафтно подѣление на България (стр. 1—43) — 45 лв.

Г. Гунчевъ — Плана-планина. Приносъ къмъ историческото развитие на славянскитѣ земеписни имена (стр. 1—20) — 15 лв.

Г. Гунчевъ — Вакарелъ. Антропогеографски проучвания (стр. 1—192) — 100 лв.

Г. Гунчевъ — Уземнитѣ кжши въ Дунавска България (стр. 1—76) — 45 лв.

При малки поръчки се плащатъ пощенскитѣ разноски.

ГЕРМАНСКА КНИЖАРНИЦА — СОФИЯ

Ц. ОСВОБОДИТЕЛЪ 12

Научна литература по всички езици.

Предимно нѣмски и руски книги и списания.

Каталози по всѣка специалность бесплатно.

Най-подробна информация.

Незабавно се отговаря на всички запитвания.

СТОПАНСКО-ГЕОГРАФСКО ПОДЪЛЕНИЕ НА БЪЛГАРИЯ ОТЪ АТАНАСЪ СТ. БЕШКОВЪ ПРЕПОДАВАТЕЛ ПО ГЕОГРАФИЯ ВЪ СОФИЙСКАТА ТЪРГОВСКА ГИМНАЗИЯ

Книгата има 192 страници и е илюстрирана съ много диаграми и две карти. Представя пръв основен опитъ за стопанско-географско райониране на страната ни въз основа на изводи, получени по комбиниранъ географско-статистически методъ.

Книгата е необходимо пособие за всѣки който изучава и преподава стопанската география на България.

Цена 60 лв. за членове на Бълг. географско д-во, за учители и учащи се -- 50 лв. Изписва се отъ автора.

АНТОНЪ ДИНЕВЪ УЧИТЕЛЪ-КАРТОГРАФЪ ОТЪ ГР. СТ.-ЗАГОРА

изработва и доставя на училища и канцеларии следнитъ добре реномирани и известни на учителството **цветни релефни карти**:

1) Сантефанска България, 2) България въ старитъ и сегашни граници, 3) България малка (за ученици въ кжши), 4) Рила, 5) Витоша, 6) Шипченската околностъ, 7) Балкански полуостровъ, 8) Палестина, 9) Алпитъ, 10) Европа, 11) Америка и 12) Вулкана Везувий (нагодена и за демонстрации).

Картитъ сж добре запазени въ кутии за безопасно пренасяне и лесно употрѣбление. Одобрени сж отъ Министерството на Н. П., като заповѣдитъ сж облепени на самитъ карти. Повече подробности, при поискване, дава авторътъ.

БЪЛГАРСКОТО ГЕОГРАФСКО ДРУЖЕСТВО

доставя следнитъ излѣзли до сега свезки отъ изда-

ваната отъ него **ГЕОГРАФСКА БИБЛИОТЕКА**, а именно:

№ 1. Западна Тракия и договорътъ за миръ въ Ньойи, отъ проф. А. Иширковъ — 20 лв.

№ 2. Природна скулптура по високитъ български планини, отъ проф. Ж. Радевъ — 40 лв.

№ 3. Пеония, отъ проф. Г. И. Кацаровъ — 30 лв.

№ 4. Карта на сегашная Болгария, Тракия Македония и на прилѣжащитъ земли, отъ Александъръ Х. Руссетъ. Съ пояснителни бележки отъ проф. А. Иширковъ — 50 лв.

Освенъ това доставя кн. I отъ Известията на дружеството — Юбилеенъ сборникъ въ честь на проф. Иширковъ, 403 стр., голѣмъ форматъ — 200 лв.

На изправни членове на дружеството се прави 50% отстъпки отъ тия цени.

Приематъ се обяви за книга III отъ Известията на Българското географско дружество, която ще излѣзе презъ м. ноемврий или декемврий 1935 год., по следната тарифа:

1 страница	500 лв.
1/2 "	250 лв.
1/4 "	125 лв.
кв. см.	2·50 лв.

ЦЕНА 100 ЛЕВА