

# Информационен бюлетин



Информационен бюлетин  
Януари, 2016 г.  
Трето издание

## Общо събрание на Българското Географско дружество за 2015 година

На 21.11.2015г. се проведе Общо събрание на Българското географско дружество от 10:00 ч. в 252 аудитория на СУ „Св. Климент Охридски“, северно крило, Геолого-географски факултет при следния дневен ред:

1. Отчет на УС за дейността на дружеството за периода ноември 2014 – октомври 2015
2. Финансов отчет
3. Обсъждане на предложение за формиране на консултативен съвет
4. Обсъждане на предложения за промени в чл. 7 на устава на БГД
5. Обсъждане на предложения за основаване на музей на Географията и събиране на средства за реставриране на първата топографска карта.

Отчетът за дейността на Дружеството включва:

- **Административна дейност** - Съдебна регистрация на новия УС (получена на 11.02.2015 г. с решение номер 2 на Софийски градски съд по Ф.Д. №389/2014.); Регистрационно удостоверение от Агенция по вписванията с Булстат номер; Регистрация в централен регистър (за организации, извършващи общественополезна дейност); Подадена данъчна декларация за 2014 г.; Подадена декларация за дейността на
- дружеството в МП; Документация на дружеството (Книга за протоколите от заседанията на УС, Книга на членовете, заявления за членство и др.).

## Съдържание :

|   |   |
|---|---|
| Общо събрание на БГД  | 1 |
| Семинар на Симеон Идакиев   | 2 |
| Семинар „Малки ледници и снежници в планините на Българския полуостров“ | 3 |
| Конкурс „Карст под защита – дар за поколенията“                         | 3 |
| СВЕТОВЕН ГИС ДЕН 2015   | 4 |
| Географско събитие на 2015  | 4 |
| Предстоящи събития  | 4 |
| In memoriam   | 5 |

## Акценти:

- От 11.02.2015 г. БГД има съдебна регистрация и притежава правото да осъществява своята обществена дейност
- Създаден е нов модерен и практичен уебсайт на БГД
- През 2015 г. БГД беше инициатор на няколко значими географски събития
- От 2015 год. БГД е редовен член на EUROGEO

## Семинар „Светът и всичко в него”


- **Организационна дейност** - Набиране на членове (98 редовни членове към 20.11.2015); Изработени сертификати за членство; Създаден секретариат на дружеството; Ежемесечни заседания на управителния съвет; Редовна комуникация с членовете (e-mail, website, facebook); Издаване на бюлетин на дружеството; Уебсайт на дружеството.
- **Организация и провеждане на събития** - Съорганизатор на International conference sustainable mountain regions: make them work, Borovets, Bulgaria, 14-16 May 2015; Организатор на семинар „Добивът на шистов газ и околната среда: какво знем и какво не знаем” на 21 Април, 2015 г. с лектор проф. Чад Стадън, Университет на Югозападна Англия, Бристол; Организатор на семинар „Biodiversity protection of the forest ecosystems on the base of representstive geo-ecosystems” с лектор д-р Зита Изаковичова, директор на Института по ландшафтна екология към словашката академия на науките; Организатор на семинар „Светът и всичко около него” с лектор известният български пътешественик и журналист Симеон Идакиев; Отбелязване на деня на Земята (22.04.) в град Земен; Съорганизатор на Първият географски фестивал в Ямбол на 25-26.04.2015 г.;
- **Международна дейност** - От 2015 г. БГД е редовен член на EUROGEO.

Финансов отчет: 01. - 20. 11. 2015 г. - Общо приходи: 360 лв. (членски внос); Общо разходи: 1209, 55 лв. (издаване на сертификати, официални документи на БГД, създаване на официален уебсайт на БГД, платена такса членство на БГД в EUROGEO).

Обсъждане на предложение за формиране на консултативен съвет: Съгласно решение на УС от 24.11.2014 г. към Дружеството се създава Консултативен съвет. В Консултативния съвет се избират редовни членове на Дружеството със съществени заслуги към БГД. Това обсъждане предстои да бъде разгледано през 2016г.

На 22.10.2015 г. в 252 аудитория на СУ „Св. Климент Охридски” се проведе семинар на Българското географско дружество на тема „Светът и всичко около него”. Лектор беше известният български пътешественик и журналист Симеон Идакиев. Той сподели с публиката една малка част от преживяванията си по света. Историите, които накараха хората в залата да се усмихват, идваха от държави като Коста Рика, Колумбия, Еквадор, Перу, Бразилия, както и страни от югоизточна Азия (Лаос и Камбоджа). Освен членове на дружеството, на семинара присъстваха и много студенти, които активно се включиха в дискусиата след атрактивната лекция на пътешественика. Надяваме се тези млади хора в бъдеще да популяризират и подпомагат развитието на организацията.

След това бяха връчени сертификатите за членство в БГД на всички присъстващи членове, като първите няколко документа бяха предадени от журналиста, а останалите връчи председателят на управителния съвет – Стоян Недков.



## Малките ледници и снежници в планините на Балканския полуостров

## Конкурс „Карст под защита – дар за поколенията

Доц. д-р Красимир Стоянов, гл. ас. д-р Емил Гачев и гл. ас. Александър Гиков, заедно със студенти от Югозападния университет „Неофит Рилски”, са провели наблюдения и изследвания в планините Пирин, Дурмитор и Проклетия. Изследванията им обхващат периода 2008-2015 г. и имат за цел да проучат и докажат съществуването на снежници и малки ледници в тези планини.

По инициатива на Българското географско дружество, на 2.12.2015 г., се състоя семинар „Малките ледници и снежници в планините на Балканския полуостров”, на който авторите на изследването споделиха резултатите с географската общественост. Темата предизвиква голям интерес. Учени от НИГГГ и НИМХ към БАН, професори и преподаватели от ГГФ, членове на БГД, студенти по география и др. присъстваха на семинара. Доц. Стоянов и гл. ас. Гачев описаха подробно етапите на своето научно изследване. Те откриват малки снежници и ледници с помощта на сателитни снимки, след което предприемат експедиции до тях. За периода 2008-2015 г. успяват да проучат и изведат хипотези за съществуването на малки ледници и съвременни снежници в Пирин, Дурмитор и Проклетия и да проследят измененията в размерите им през отделните години. Резултатите от проучването са подкрепени с богат снимков материал и подробен разказ за случилото се по време на експедициите. Не са липсвали и забавни моменти по време на пътуването.



Въпросът за съществуването на малки ледници и снежници на Балканите е дискуссионен. Темата породи много въпроси и коментари от страна на аудиторията. Тя има своите поддръжници и противници. Това доказва, че изследването представлява интерес и е необходимо да се направят още по-задълбочени проучвания.

През септември, 2015 г. в София се проведе третото издание на международния конкурс „КАРСТ ПОД ЗАЩИТА – ДАР ЗА ПОКОЛЕНИЯТА”.



Конкурсът е част от образователната стратегия ProKARSTerra-Edu и има за цел да мотивира участници от всички възрастови групи, и най-вече младежи – ученици и студенти, да проявят по-сериозен интерес към природния феномен карст и неговото уникално разнообразие. На 23 септември 2015 г., в рамките на Международния научно-практически форум „Защитени карстови територии – образование и обучение” (23-26 септември), всички победители в отделните категории на конкурса бяха официално представени и наградени от международното жури. Церемонията се състоя в Голямата зала на Централното управление на БАН.

Бяха отличени два участващи екипа - студенти от специалност „География” на СУ „Св. Климент Охридски”. В категорията „Мултимедийна презентация” Десислава Христова, Звезделина Айдарова и Лидия Семерджијева спечелиха втора награда, а поощрителната отиде при Лилия Матрачийска, Маргарита Стойнева, Божидара Голакова и Ива Луканова.



## СВЕТОВЕН ГИС ДЕН 2015

Всяка година през месец ноември светът отбелязва Световния Ден на Географските Информационни Системи. На 18 ноември 2015 година в хотел Шератон се състоя най-голямото ГИС събитие в България Конференция по случай Световен ГИС Ден 2015. На нея присъстваха близо 500 души. Честването на ГИС Деня в България цели да популяризира геопространствените технологии, да предостави възможност бизнесът, държавната администрация и образованието да се срещнат, за да обменят опит и споделят своите постижения и виждания за развитието на ГИС у нас. С всяка изминала година ГИС обществото в България се разраства, а ГИС Денят добива все по-голяма популярност, обхващайки всички сфери на икономическия живот.



### Географско събитие на 2015 година

В анкетата, организирана от Българския географски портал - Географ БГ ([www.geograf.bg](http://www.geograf.bg)), за определяне на географско събитие през 2015 г. бяха номинирани 11 събития. В допитването са регистрирани 491 гласа. Три от номинираните събития получиха значително по-широка подкрепа като те събраха 92,3% при гласуването, а останалите 8 номинации събраха общо 7,7%. На трето място е класирана Промяната на най-западната точка на България в справочника на НСИ с 19,8% от гласовете, на второ - Участието и победата на български студенти на Големия географски фестивал в Русия (21,2% от гласовете)

и очаквано читателите на Географския портал решиха, че Географско събитие на 2015 г. е Първият географски фестивал (Ямбол, 2015 г.) с 21,3% от гласовете.

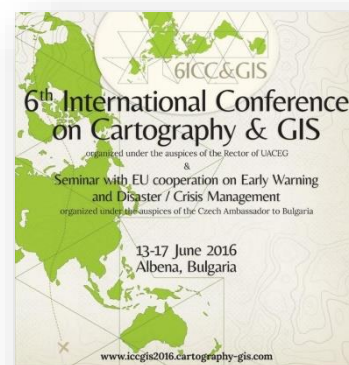
## ПЪРВИ ГЕОГРАФСКИ ФЕСТИВАЛ



### Предстоящи събития:

### Шестата международна конференция по Картография и ГИС

Тя е организирана от Международната картографска асоциация, Българска картографска асоциация и УАСГ, ще се проведе на 13-17.06.2016 г. в Албена. Благодарение на добрата организация на събитията през 2006, 2008, 2010, 2012 и 2014 г., страната ни отново ще бъде домакин на форума. Целта на конференцията е да събере знания и обмени опит за най-новите постижения в областта на картографията и ГИС. В днешно време специално внимание се отделя на важния европейски регион - Балканския полуостров. За повече информация : <http://iccgis2016.cartography-gis.com/>




## Конференция на EUROGEO

Годишната среща-конференция на EUROGEO за 2016г. ще се проведе в град Малага,

Испания на 29-30.09.2016 г. Събитието се организира съвместно с Real Sociedad Geographica, а домакин ще бъде Университетът на Малага.

Темата на форума е : “Geographic Information: for a better world”.

EUROGEO 2016 ще акцентира върху трансформиращият характер на географската информация, пространственият начин на мислене на географите за човека, околната среда, връзките между тях и как всичко това допринася за постигането на един по-добър свят. Конференцията ще представи динамичният характер на географските изследвания върху променящата се природна и социална среда, изучаването на планетата, нейните ландшафти, страни, хора и взаимоотношенията им с околната среда. Информация за участие може да намерите тук: <http://www.eurogeography.eu/conference-2016-malaga/#sthash.SEyHWwh0.dpuf>



## In memoriam

На 22.10.2015 българската географска наука изгуби един от най-достоините си радетели – Професор доктор Петър Василев Петров.



Ще го запомним като пример за професионализъм и човешка доброта – градивен и последователен учен, вдъхновен и всеотдаен преподавател, добронамерен и добротворен колега, усмихнат, сладкодумен и благ приятел.

Професор Петров е роден през 1933 година в София. Завършва Софийския университет „Св.Климент Охридски“, специалност география, с допълнителна специалност геология, с отличен успех. През 1963 година е назначен за редовен асистент в ГГФ на Софийски университет „Св.Климент Охридски“, а през 1994 - като логичен резултат на впечатляващата му творческа и преподавателска дейност е удостоен със званието професор. Професор Петров е първият български учен, защитил дисертационен труд в направление Ландшафтознание, чиято тема - „Физико-географско райониране на България на ландшафтно-типологична основа“, придружена от Ландшафтна карта в М 1:400 000, поставя началото на типологичното направление на науката за ландшафта в България. Той е и автор на първия университетски учебник по Ландшафтознание в страната.

Професор Петров ни остави богато академично наследство от над 200 научни труда с открояващ се принос в научните направления – ландшафтология, ландшафтна екология и геоекология, ландшафтно и териториално устройство, геоморфология и морфометрия,

---

## Втори географски фестивал

След успешно провелят се Първи географски фестивал в град Ямбол миналата година, [www.geograf.bg](http://www.geograf.bg) обяви, че на 23-24.04.2016 г. ще се състои второто издание на географското събитие в Казанлък.



рекреация и екотуризъм, защитени природни обекти.

Професор Петров бе член-кореспондент на Международната академия на науките на Евразия, *заместник-председател на Националния комитет по география*, носител на Почетния знак на Софийския университет „Св.Климент Охридски“ със синя лента, дългогодишен член на Съюза на учените в България, на Международната асоциация по Ландшафтна екология и на Европейското дружество по ерозия на почвите, Декан на Геолого-географски факултет на Софийския университет „Св.Климент Охридски“ (1985-1989), ръководител на катедра Ландшафтознаване и опазване на природната среда на ГГФ (1988-1992), главен редактор на Годишника на Софийския университет „Св.Климент Охридски“ – книга 2-география (1985-2003).

Професор Петров бе инициатор за възстановяването на Българско географско дружество през 2014 и негов Почетен председател.

С дълбока признателност,  
ПОКЛОН ПРЕД ТЕБ, УЧИТЕЛЮ!



## Как да станем член на БГД?

Съгласно Чл.25. Членовете на Българското географско дружество биват редовни, асоциирани и почетни. Членове могат да бъдат физически и юридически лица, които споделят целите на Дружеството, задължават се да спазват Устава и вътрешните правила заплащат членски внос. Съгласно Чл.26 Членовете на Сдружението се приемат от Управителния съвет въз основа на подадено писмено заявление за членство. Заявления за членство могат да се изпращат на адреса на Дружеството или на e-mail адрес: [geography\\_bg@abv.bg](mailto:geography_bg@abv.bg). Размерът на членския внос е както следва: за редовни членове: физически лица – 15 лв; ученици и студенти - 5 лв; юридически лица – 100 лв; асоциирани членове – 30лв. Членският внос може да се плаща по банков път или в брой.

Банкова сметка:

УниКредит Булбанк

Адрес: София 1000, пл. „Света Неделя“ №7

BIC: UNCRBGSF

IBAN: BG56UNCR70001521848843

Номер на сметка: 70001521848843

**E-mail адрес:**

[geography\\_bg@abv.bg](mailto:geography_bg@abv.bg)

**Web site адрес:**

[www.geography.bg](http://www.geography.bg)

**Адрес:**

гр. София 1504, район „Средец“,

бул. Цар Освободител № 15,

СУ „Св. Климент Охридски“,

северно крило, Геолого-географски факултет